





**VAL PADEON
VAL GRANDA**

**Ipotesi di ampliamento
dei confini
del Parco d'Ampezzo**

Legenda:

ID

- 0
-  2
-  3
-  1
-  Confini Parco

Ipotesi 1:
Cresta del Pomagagnon
(619 ettari)

Ipotesi 2:
Strada di Val Granda
(94 ettari)

Ipotesi 3:
Confine del bosco
(320 ettari)

